

»TUT GUT«-WANDERWEGE KIRCHBERG AN DER PIELACH

Charakteristik:

Kirchberg liegt im wunderschönen Dirndltal, benannt nach der Wildfrucht »Dirndl«, die besonders im Pielachtal gut gedeiht und gepflegt wird.

Auf ca. 100 km markierten Wegen erwarten Sie abwechslungsreiche Wanderungen mit traumhaften Ausblicken und gemütlichen Rastplätzen oder Gasthäusern, die zum Verweilen einladen. Wer es romantisch mag, der beginnt seinen Ausflug mit einer Fahrt mit der Mariazellerbahn.

Gästeinformation Gemeinde Kirchberg,
Tel.: 02722 7309, www.kirchberg-pielach.gv.at



Anreise mit dem Auto:

Westautobahn A1 - Abfahrt St. Pölten-Süd - über Bundesstraße B39 nach Kirchberg an der Pielach (von St. Pölten ca. 25 km bis Kirchberg a. d. Pielach).
Verbindungen ins Traisen- und Gölsental, nach Mank und Melk sowie nach Mariazell.

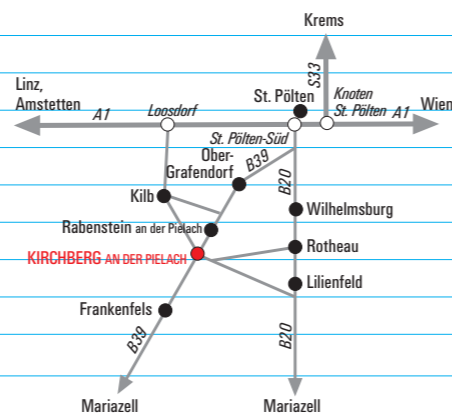
Öffentliche Anreise:

Mit der Bahn nach St. Pölten und weiter mit der Mariazellerbahn zum Bahnhof Kirchberg an der Pielach.
Nähere Infos unter www.mariazellerbahn.at



Navigationsdaten:

Route 1 und 2: Bahnhofstraße 8, 3204 Kirchberg
Route 3: Am Kirchenberg 2, 3204 Kirchberg



Ausflugstipps:

FREIBAD KIRCHBERG AN DER PIELACH

Besuchen Sie an heißen Tagen unser Erlebnis- und Wellnessfreibad!

Kontakt:

Schulgasse 8
3204 Kirchberg an der Pielach
Tel.: 02722 730928

MODELLBAHNANLAGE »BAHN IM BAHNHOF«

Auf 140 m² Fläche kann im Bahnhof Kirchberg die Bergstrecke der Mariazellerbahn im Modell HOe besichtigt werden. Tauchen Sie mit der begehbaren E-Lok »1099.06« mit Original-Führerständen sowie dem bunten Kirchberg-Waggon mit integriertem Multi-Media-Kino in die Geschichte der Mariazellerbahn ein!

Kontakt:


Bahnhofstraße 9
3204 Kirchberg an der Pielach
Tel.: 02722 7309
www.bahnimbahnhof.at

SKYWALK KIRCHBERG AN DER PIELACH

Genießen Sie den Ausblick von der Aussichtsplattform am Kirchenberg.

Kontakt:

3204 Kirchberg an der Pielach
Tel.: 02722 7309
Koordinaten: 48.027577, 15.429091



»TUT GUT«-WANDERWEGE



DER PIELACH KIRCHBERG AN



Wander-Tipp

Nehmen Sie bei längeren Wanderungen eine zweite Garnitur Unterbekleidung zum Wechseln mit. Vor allem dann, wenn Sie eine längere Rast eingeplant haben.

Wandernäste

Gasthaus Mahrer
Bahnhofstraße 8, 3204 Kirchberg an der Pielach
Tel.: 02722 7314 oder 0669 10517997
www.mahrer.at

Gasthof - Restaurant Kalteis
Melker Straße 10, 3204 Kirchberg an der Pielach
Tel.: 02722 7223, www.kalteis.at

Dirndlhof
Melker Straße 8, 3204 Kirchberg an der Pielach,
Tel.: 02722 20279, www.dirndlhof.eu

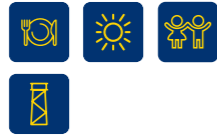
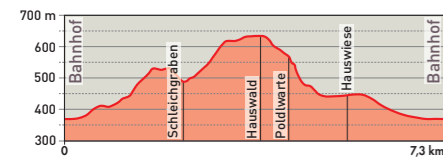


Route 1

Bahnhof - »tut gut«-Wanderwirt Gasthaus Mahrer (372 m) - Friedenstraße - Schlossstraße - weiter auf dem Waldweg oberhalb des Soistales - Hinterleiten - Unter-Ramsau - Höhenwanderung am Hauswald (für routinierte Wanderer) - Kirchberg-Blick - Poldlwarte (576 m) - Abgang zur Hauswiese - Hauswaldstraße - Turmweg - Schlosshof - Poststraße - Bahnhof (Gutes Schuhwerk erforderlich, teilweise sehr schwieriges Gelände)

⇒ 7,3 km/10.400 Schritte 333 Hm
 ⌚ ca. 2 1/2 Stunden

Höhenprofil:

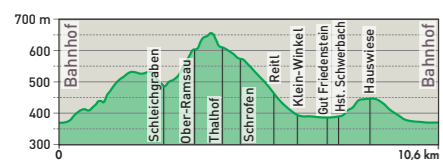


Route 2

Bahnhof - »tut gut«-Wanderwirt Gasthaus Mahrer (372 m) - Friedenstraße - Schlossstraße - weiter auf dem Waldweg oberhalb des Soistales - Hinterleiten - Unter-Ramsau - Ober-Ramsau - Thalhof - Schrofen - Güterweg nach Schwerbach - Radweg - Gut Friedstein - Bahnhofstetelle Schwerbach - Aufgang Hauswiese - Hauswaldstraße - Turmweg - Schlosshof - Poststraße - Bahnhof

⇒ 10,6 km/15.100 Schritte 412 Hm
 ⌚ ca. 3 1/4 Stunden

Höhenprofil:



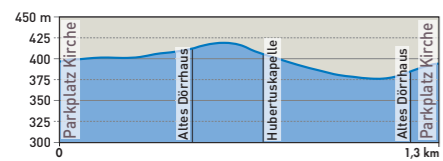
Route 3

Kirchberger Sagenweg - Familienwanderung:

Parkplatz bei der Pfarrkirche - Skywalk - Friedhofsweg - Bienenschaukasten und Nützlingshotel - vorbei am Dörrhaus - rechts abzuweichen in den Pfarrwald - Hubertuskapelle - Naturrastplatz - rechts abzuweichen - über den alten Karrenweg auf den Kirchenberg - Ausgangspunkt

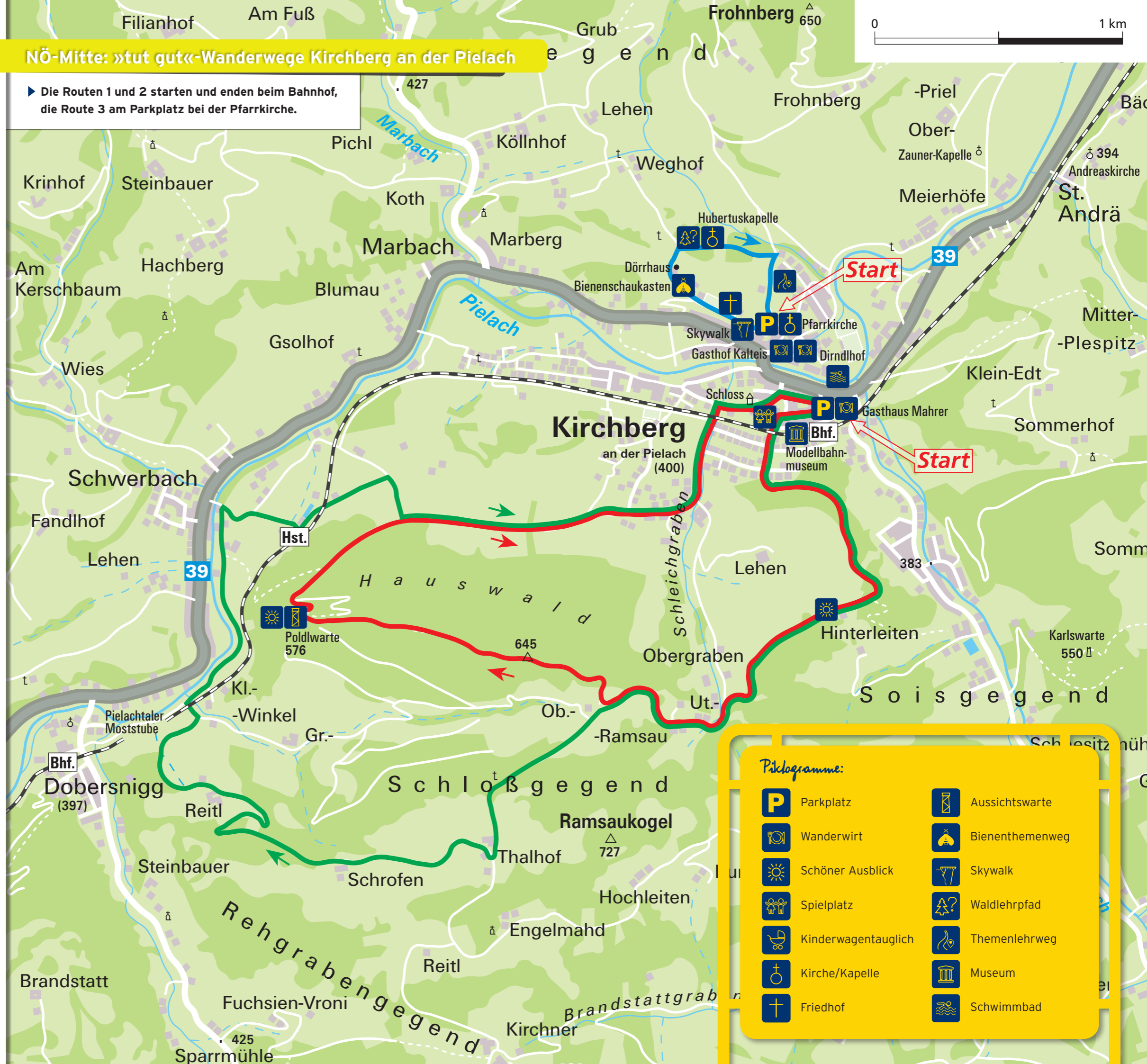
⇒ 1,3 km/1.900 Schritte 43 Hm
 ⌚ ca. 1/2 Stunde

Höhenprofil:



NÖ-Mitte: »tut gut«-Wanderwege Kirchberg an der Pielach

► Die Routen 1 und 2 starten und enden beim Bahnhof, die Route 3 am Parkplatz bei der Pfarrkirche.



Piktogramme:

	Parkplatz		Aussichtswarte
	Wanderwirt		Bienenthemenweg
	Schöner Ausblick		Skywalk
	Spielplatz		Waldlehrpfad
	Kinderwagentauglich		Themenlehrweg
	Kirche/Kapelle		Museum
	Friedhof		Schwimmbad